


Sentier des Deux Vallées



Longueur : 3,2 km

Balisage : bleu / Temps : 1h

Point de départ : Place Flandre Dunkerque
(parking de l'Alambic - route de St-Fulgent)

De la place Flandre Dunkerque ①, traverser la rue et dirigez-vous vers le stade, par le chemin. Longez le stade pour descendre vers La Petite Maine ②. Longez ensuite le ruisseau. Au niveau du pont ③, longez toujours le ruisseau, puis empruntez le parcours sportif pour remonter vers le stade et rejoindre la D7 - rue de la Mothe - (prudence circulation) ④. Remonter la rue et rejoindre l'église par la rue du Centre. Traverser le parvis de l'église, puis tourner à droite derrière l'école privée St Christophe ⑤. Longez le coteau en direction de la Grotte de Lourdes ⑥. Monter le chemin à gauche de la grotte, traverser la D37 - rue du Rocher - (prudence circulation) pour rejoindre la rue de la Brosse. Remonter la rue et tourner à droite ⑦ pour traverser les lotissements des Tulipes et des Acacias. Traverser la rue de Grasla ⑧ et passer derrière la Salle Arc en Ciel en direction de l'étang communal ⑨. Longez l'étang et continuez le sentier vers la rue de la Roche. Tournez à gauche, puis descendez la rue du Calvaire. À gauche, suivez la route sur 100 mètres et tournez à droite pour emprunter un chemin à flanc de coteau qui rejoint la place Flandre Dunkerque ①.

Vous empruntez le sentier cantonal du point ① au point ③.



Sentier de la Robinerie

Longueur : 6,3 km

Balisage : bleu / Temps : 1h30

Point de départ : Place Flandre Dunkerque
(parking de l'Alambic - route de St-Fulgent)

De la place Flandre Dunkerque ①, traverser la rue et dirigez-vous vers le stade, par le chemin. Longez le stade pour descendre vers La Petite Maine ②. Longez ensuite le ruisseau. Traverser le pont ③ et empruntez le chemin creux, puis allez à droite A en direction du village de La Robinerie B. Tournez à gauche pour rejoindre La Grande Métairie C et au carrefour, prenez à droite en direction de L'Anguiller. Traverser le village, puis tournez à droite avant le pont, pour revenir au village de La Robinerie B. Prenez à gauche en direction de Chauché, en réempruntant le parcours en contresens sur 1 500 mètres, jusqu'à la place Flandre Dunkerque ①.

Vous empruntez le sentier cantonal du point ① au point ④.



DÉPART
CHAUCHÉ

3

> Sentier des Deux Vallées
> Sentier de la Robinerie



DÉPART

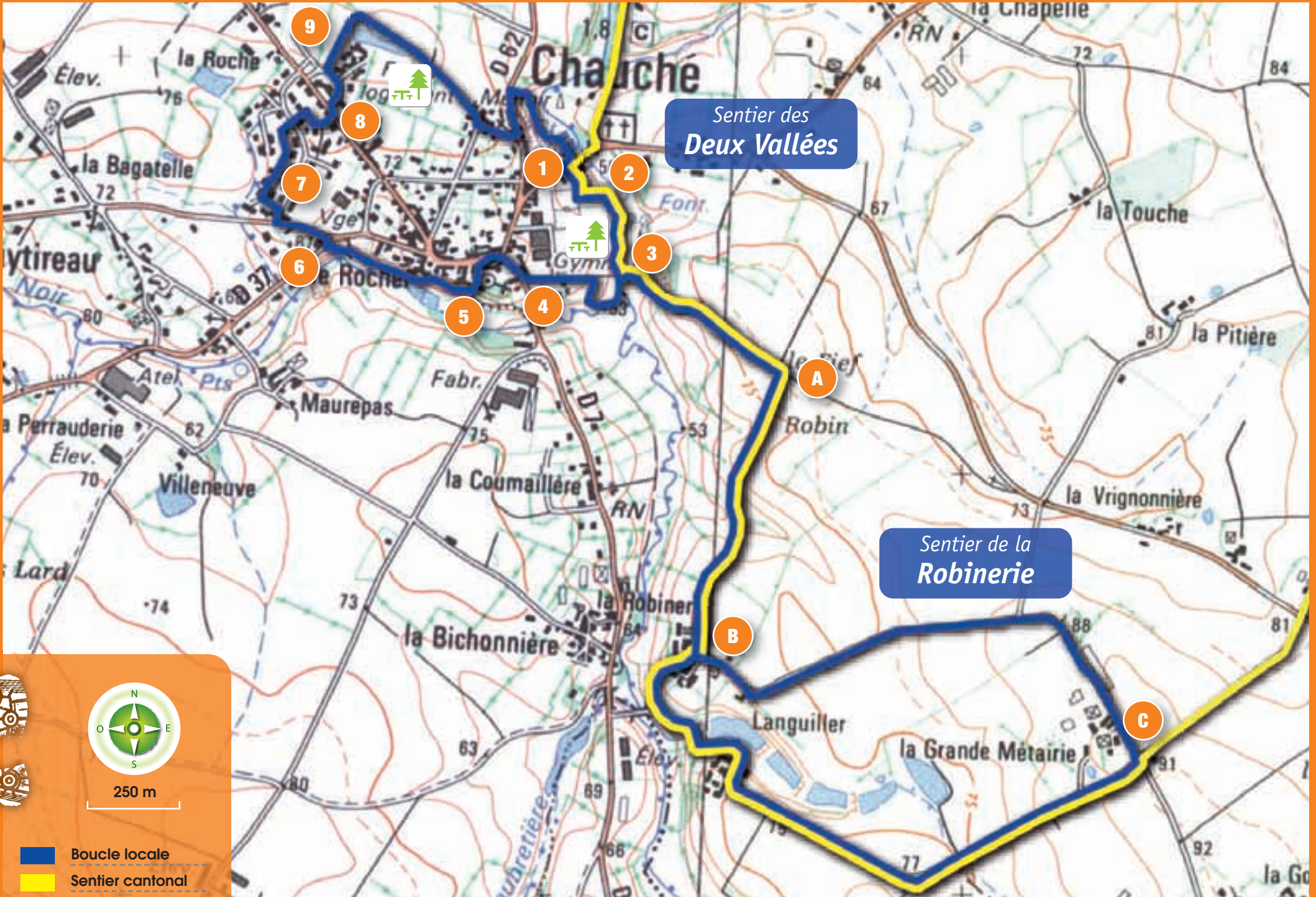
Place Flandre
Dunkerque
(Parking de l'Alambic)

Sentier des
Deux Vallées

3,2
km 1h

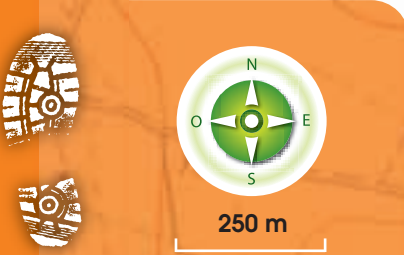
Sentier de
la Robinerie

6,3
km 1h30





Sentier des Deux Vallées

Sentier de la Robinerie



250 m

-  Boucle locale
-  Sentier cantonal